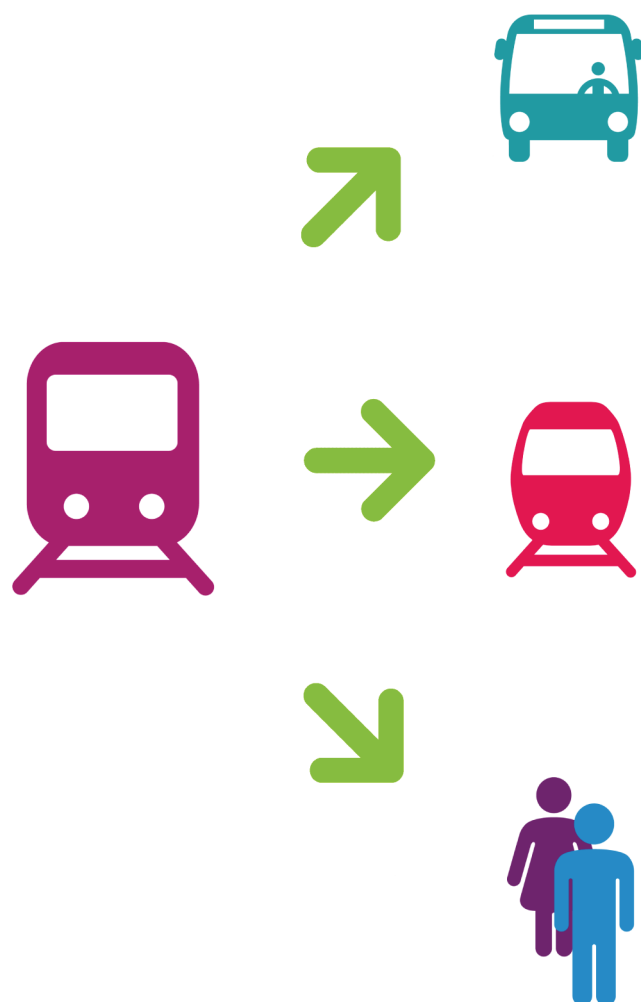


TRAVAUX D'ÉTÉ 2012*

"ITINERAIRES BIS".

Durant l'été, vos trains ne circulent pas certains jours. Vous trouverez dans ce guide, d'autres solutions pour rejoindre vos gares.



* Plus de renseignements sur www.transilien.com
ou réagissez sur le blog: www.maligneh.transilien.com.





PROPOSITIONS « D'ITINÉRAIRES BIS »
AVEC LES TRANSPORTS EN
COMMUNS.

AU DÉPART DE LA GARE DU NORD
- PÉRIODE : TRAVAUX ÉTÉ 2012 -



POUR REJOINDRE LE NORD DE LA LIGNE H SANS L'EMPRUNTER :

Pour rejoindre Persan-Beaumont :

Empruntez la ligne TER SNCF direction Gare de Beauvais jusqu'à *Gare de Persan-Beaumont*.

Estimation du temps de parcours : 30 minutes - L'itinéraire n'est pas rallongé

Pour rejoindre St Leu la Forêt :

Empruntez le métro ligne 4 en direction de Porte d'Orléans jusqu'à *Strasbourg Saint Denis*,

PUIS prendre le métro ligne 8 en direction de Balard jusqu'à *Invalides*,

PUIS prendre le RER C direction Pontoise jusqu'à *Franconville*,

PUIS prendre le bus Cars Lacroix 30-14* direction St Leu jusqu'à *son terminus*.

Jours de circulation	Horaire 1 ^{er} bus	Horaire dernier bus	Fréquence HP/HC
Lundi à Vendredi	6h33	20h45	16 min / 35 min
* la ligne 30-14 Cars Lacroix ne circule pas les samedis et dimanches			

Estimation du temps de parcours : 1h

L'itinéraire est rallongé de 15 minutes

Pour rejoindre Valmondois :

Empruntez le métro ligne 4 en direction de Porte d'Orléans jusqu'à *Châtelet*,

PUIS prendre le RER A en direction de Cergy Le Haut jusqu'à *Cergy Préfecture*,

PUIS prendre le Busval d'Oise 95-07 direction Parmain jusqu'à *Gare de Valmondois*.

Jours de circulation	Horaire 1 ^{er} bus	Horaire dernier bus	Fréquence HP/HC
Lundi à Vendredi	6h23	21h20	50 min / 1h
Samedi	8h19	19h25	10 courses
Dimanche	8h00	17h55	4 courses

Estimation du temps de parcours : 1h42

L'itinéraire est rallongé de 55 minutes

Pour rejoindre Taverny :

Empruntez le métro ligne 4 en direction de Porte d'Orléans jusqu'à *Les Halles*,

PUIS prendre le RER A en direction de Cergy Le Haut jusqu'à *Cergy Préfecture*,

PUIS prendre le Bus Valoise 95-03A* direction Gare de Montigny Beauchamp jusqu'à *Gare de Taverny*.

Jours de circulation	Horaire 1 ^{er} bus	Horaire dernier bus	Fréquence HP/HC
Lundi à Vendredi	6h00	20h20	25 min / 30 min
Samedi	6h35	20h50	40 min
* la ligne 95-03A Bus Valoise ne circule pas les dimanches			

Estimation du temps de parcours : 1h35

L'itinéraire est rallongé de 1h05

➤ POUR REJOINDRE LES GARES DE L'OUEST DE LA LIGNE H SANS L'EMPRUNTER:

Empruntez le métro ligne 4 en direction de Porte d'Orléans jusqu'à *Strasbourg Saint Denis*,
PUIS prendre le métro ligne 8 en direction de Balard jusqu'à *Invalides*.

Estimation du temps de parcours : 20 minutes environ

L'itinéraire est rallongé de 4 minutes environ

Selon votre destination, à Invalides empruntez les correspondances du RER C desservant les gares de la zone comprise entre *Ermont-Eaubonne* et *Pontoise*.

Estimation du temps de parcours : entre 40 minutes et 1 heure selon la destination

L'itinéraire est rallongé de 15 à 20 minutes environ selon votre destination

Pour rejoindre Pontoise ou Ermont Eaubonne :

Empruntez le bus RATP n°43 direction Neuilly-Bagatelle ou le bus RATP n°26 direction Gare St Lazare et descendre à l'arrêt *Gare de St Lazare*.

Bus RATP n° 43

Jours de circulation	Horaire 1er bus	Horaire dernier bus	Fréquence HP/HC
Lundi à Vendredi	6h30	00h35	11 min / 10 min
Samedi et Dimanche	7h30	00h35	15 min / 10 min

Bus RATP n° 26

Jours de circulation	Horaire 1er bus	Horaire dernier bus	Fréquence HP/HC
Lundi à Vendredi	5h45	00h30	6 min / 10 min
Samedi et Dimanche	6h30	00h30	10 min / 12 min

Estimation du temps de parcours : entre 15 à 20 minutes environ

L'itinéraire est rallongé de 4 minutes environ

Selon votre destination, en Gare St Lazare empruntez la ligne J SNCF direction Gisors pour *Pontoise* ou direction Ermont-Eaubonne pour *Ermont-Eaubonne*.

Estimation du temps de parcours : entre 25 minutes et 40 minutes selon la destination

L'itinéraire est rallongé de 5 minutes environ

POUR REJOINDRE L'OUEST DE PARIS SANS EMPRUNTER LE RER E:

Pour rejoindre la Gare St Lazare depuis la Gare du Nord :

Empruntez le métro ligne 4, direction Porte d'Orléans jusqu'à *Châtelet*,

OU le RER B en direction de Robinson/St Rémi-les-Chevreuses jusqu'à *Châtelet-les Halles*,

PUIS prendre le métro ligne 14, direction Saint Lazare jusqu'*au terminus*.

Estimation du temps de parcours : 15 minutes

L'itinéraire est rallongé de 4 minutes

OU

Empruntez le bus RATP n° 43 Direction Neuilly-Bagatelle et descendre à l'arrêt *Gare Saint Lazare*.

Jours de circulation	Horaire 1 ^{er} bus	Horaire dernier bus	Fréquence HP/HC
Lundi à Vendredi	6h30	00h35	11 min / 10 min
Samedi et Dimanche	7h30	00h35	15 min / 10 min

Estimation du temps de parcours : 15 à 20 minutes

L'itinéraire est rallongé de 4 à 10 minutes

OU

Empruntez le bus RATP n°26 direction Gare de Saint Lazare et *au terminus*.

Jours de circulation	Horaire 1 ^{er} bus	Horaire dernier bus	Fréquence HP/HC
Lundi à Vendredi	5h45	00h30	6 min / 10 min
Samedi et Dimanche	6h30	00h30	10 min / 12 min

Estimation du temps de parcours : 15 à 20 minutes

L'itinéraire est rallongé de 4 à 10 minutes

Itinéraire de nuit

A Partir de 1h du matin, empruntez le Noctilien N02* Direction Gare Montparnasse jusqu'à l'arrêt *Gare St Lazare*.

*Ce bus passe toutes les 15 minutes environ à l'arrêt de Lafayette Magenta Gare du Nord de 00h29 à 05h59

Estimation du temps de parcours : 1h30

Il s'agit de votre itinéraire habituel pour les déplacements de nuit

➤ POUR REJOINDRE LES GARES DE L'EST DE LA LIGNE H SANS L'EMPRUNTER :

Pour rejoindre Luzarches :

Empruntez le RER D en direction de Orry la Ville ou Creil jusqu'à *Gare de Goussainville*,

PUIS prendre le bus Haut Val d'Oise ligne 12* direction Rue du Pont jusqu'à l'arrêt *Gare SNCF Luzarches*.

Jours de circulation	Horaire 1 ^{er} bus	Horaire dernier bus	Fréquence HP/HC
Lundi à Vendredi	16h26	19h35	30 min
* la ligne 12 Bus Haut Val d'Oise ne circule pas les samedis et dimanches			

Estimation du temps de parcours : 1h

L'itinéraire est rallongé de 15 minutes

Pour rejoindre Persan-Beaumont :

Rejoindre la gare SNCF de Luzarches (voir itinéraire ci-dessus),

PUIS emprunter le bus Mobilien ligne 100 direction Gare de Persan-Beaumont et descendre à l'arrêt *Gare SNCF Persan*.

Jours de circulation	Horaire 1 ^{er} bus	Horaire dernier bus	Fréquence HP/HC
Lundi à Vendredi	5h58	21h28	30 min
Samedi et Dimanche	6h28	21h28	1h

Estimation du temps de parcours : 1h25 minutes

L'itinéraire est rallongé de 40 minutes

Pour rejoindre Montsault-Maffliers :

Empruntez le RER B en direction de Gare CDG Terminal 2 jusqu'à *Aéroport CDG1*,

PUIS prendre à l'arrêt Roissy-pôle, le Busval d'Oise Ligne 95-18 direction Gare de Cergy préfecture jusqu'à *Gare de Montsault*.

Jours de circulation	Horaire 1 ^{er} bus	Horaire dernier bus	Fréquence HP/HC
Lundi à Samedi	5h50	19h50	1h
Dimanche	6h50	20h50	1h

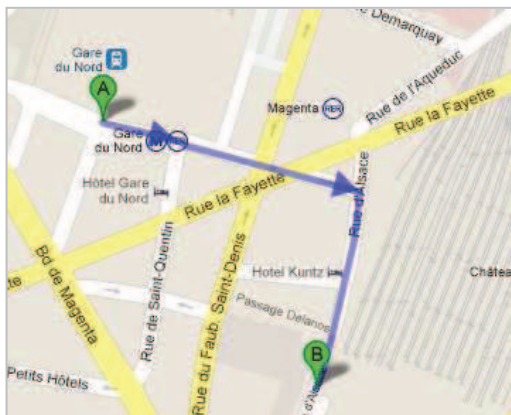
Estimation du temps de parcours : 1h20

L'itinéraire est rallongé de 50 minutes

➤ POUR REJOINDRE L'EST DE PARIS SANS EMPRUNTER LA LIGNE H :

Rejoignez la Gare de l'Est (voir itinéraire ci-contre),

PUIS en fonction de votre destination empruntez les lignes P ou E.



L'itinéraire est rallongé de 10 minutes environ

Pour rejoindre la Gare de l'Est :

Empruntez le métro ligne 5 direction Porte d'Italie jusqu'à *Gare de l'Est (Verdun)*.

OU

Empruntez le métro ligne 4, direction Porte d'Orléans jusqu'à l'arrêt *Gare de l'Est (Verdun)*.

OU

Marchez 8 minutes pour rejoindre la Gare de l'Est.

Pour rejoindre l'arrêt Nation sans emprunter les RER A, B et D :

Rejoindre à pied l'arrêt de métro Barbès Rochechouart (8 minutes de marche environ),

PUIS prendre le métro ligne 2 direction Nation et descendre *au terminus*.

Estimation du temps de parcours : 19 minutes

L'itinéraire est rallongé de 5 minutes

OU

Empruntez le bus RATP n° 56 à l'arrêt Fayette-Magenta-Gare du Nord (Gare Routière) direction Château de Vincennes jusqu'à *Nation-Voltaire*.

Jours de circulation	Horaire 1 ^{er} bus	Horaire dernier bus	Fréquence HP/HC
Lundi à Vendredi	6h45	21h20	12 min / 15 min
Samedi	6h45	21h20	15 min / 20 min
* la ligne RATP 56 ne circule pas les dimanches et fériés			

Estimation du temps de parcours : 20 minutes

L'itinéraire est rallongé de 6 minutes

➤ POUR REJOINDRE LE SUD DE PARIS SANS EMPRUNTER LES RER QUI SERONT INTERROMPUS :

Pour rejoindre Châtelet-les Halles :

Prendre le métro ligne 5 direction Place d'Italie jusqu'à l'arrêt *République*,

PUIS prendre le métro ligne 11 direction Châtelet jusqu'*au terminus*.

Estimation du temps de parcours : 21 minutes

L'itinéraire est rallongé de 18 minutes

OU

Prendre le métro ligne 4 direction Porte d'Orléans jusqu'à *Châtelet*.

Estimation du temps de parcours : 11 minutes

L'itinéraire est rallongé de 8 minutes

OU

Prendre le bus RATP 43 depuis l'arrêt Gare du Nord-Dunkerque (parvis gare) direction Bagatelle-Neuilly-sur-Seine jusqu'à *Condorcet*,

Jours de circulation	Horaire 1 ^{er} bus	Horaire dernier bus	Fréquence HP/HC
Lundi à Vendredi	6h30	00h35	11 min / 10 min
Samedi et Dimanche	7h30	00h35	15 min / 10 min

PUIS marchez (4 minutes) jusqu'à métro Poissonnière et prendre le métro ligne 7 direction Villejuif/Louis Aragon jusqu'à *Châtelet*.

Estimation du temps de parcours : 26 minutes

L'itinéraire est rallongé de 22 minutes

OU

Prendre le bus RATP 48 depuis l'arrêt Gare du Nord (Rue Compiègne) direction Palais Royal-Musée du Louvre jusqu'à *Fayette-Poissonnière*,

Jours de circulation	Horaire 1 ^{er} bus	Horaire dernier bus	Fréquence HP/HC
Lundi à Vendredi	6h30	21h05	10 min / 13 min
Samedi	6h30	21h05	10 min / 16 min

** la ligne RATP 48 ne circule pas les dimanches et fériés*

PUIS marcher jusqu'à l'arrêt de métro Poissonnière et empruntez le métro ligne 7 direction Villejuif/Louis Aragon jusqu'à *Châtelet*.

Estimation du temps de parcours : 27 minutes

L'itinéraire est rallongé de 23 minutes

OU

Marchez (10 minutes) jusqu'à l'arrêt de métro Poissonnière et emprunter le métro ligne 7 direction Villejuif/Louis Aragon jusqu'à *Opéra*,

PUIS prendre le RER A direction Nation jusqu'à *Châtelet*.

Estimation du temps de parcours : 24 minutes

L'itinéraire est rallongé de 21 minutes

OU

Marchez (7 minutes) jusqu'à l'arrêt de métro Gare de l'Est,

PUIS prendre le métro ligne 7 direction Villejuif/Louis Aragon jusqu'à *Châtelet*.

Estimation du temps de parcours : 16 minutes

L'itinéraire est rallongé de 12 minutes

Pour rejoindre la Gare de Lyon sans emprunter le RER D :

Empruntez le métro ligne 4 direction Porte d'Orléans jusqu'à *Châtelet-Les Halles*,

PUIS prendre le RER direction Marne la Vallée-Chessy jusqu'à *Gare de Lyon*.

Estimation du temps de parcours : 17 minutes

L'itinéraire est rallongé de 10 minutes

OU

Empruntez le métro ligne 4 direction Porte d'Orléans jusqu'à Châtelet,

PUIS prendre le métro ligne 14 direction Olympiades jusqu'à *Gare de Lyon*.

Estimation du temps de parcours : 18 minutes

L'itinéraire est rallongé de 11 minutes

OU

Marchez 4 minutes pour rejoindre l'arrêt Magenta-Saint Martin,

PUIS empruntez la ligne RATP mobilien 65 direction Gare de Lyon jusqu'à Gare de Lyon-Diderot.

Jours de circulation	Horaire 1 ^{er} bus	Horaire dernier bus	Fréquence HP/HC
Lundi à Samedi	5h30	00h30	11 min / 13 min
Dimanche	6h45	00h30	15 min

Estimation du temps de parcours : 22 minutes

L'itinéraire est rallongé de 15 minutes

Pour rejoindre la Gare d'Austerlitz sans emprunter le RER C :

Empruntez le métro ligne 5 direction Place d'Italie jusqu'à *Gare d'Austerlitz*.

Estimation du temps de parcours : 15 minutes

L'itinéraire est rallongé de 0 minutes

OU

Empruntez le métro ligne 4 direction Porte d'Orléans jusqu'à *Odéon*,

PUIS prendre le métro ligne 10 direction Gare d'Austerlitz jusqu'*au terminus*.

Estimation du temps de parcours : 24 minutes

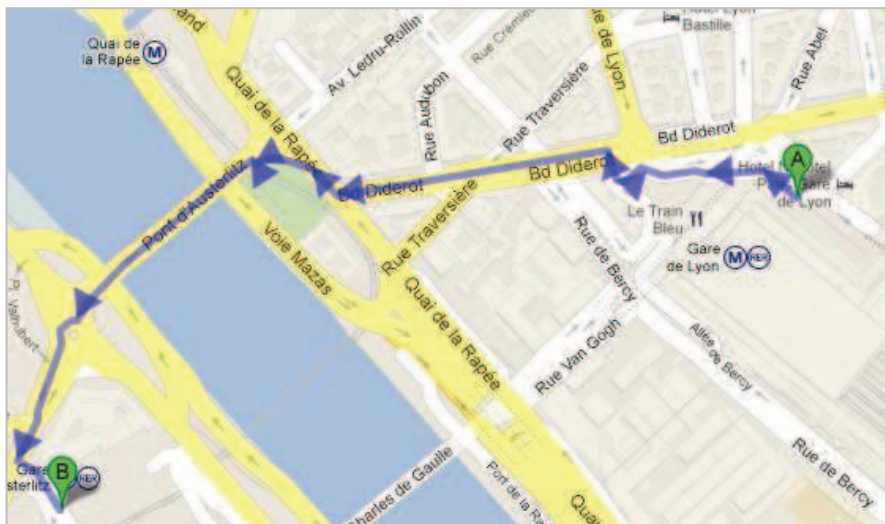
L'itinéraire est rallongé de 9 minutes

OU

Suivre l'itinéraire pédestre pour Gare de Lyon, marchez 10 minutes pour la traversée du pont.

Estimation du temps de parcours : 21 minutes

L'itinéraire est rallongé de 6 minutes



**Pour plus de renseignements connectez-vous sur le site : www.transilien.com
Réagissez sur le blog de la ligne H : www.maligneh.transilien.com**